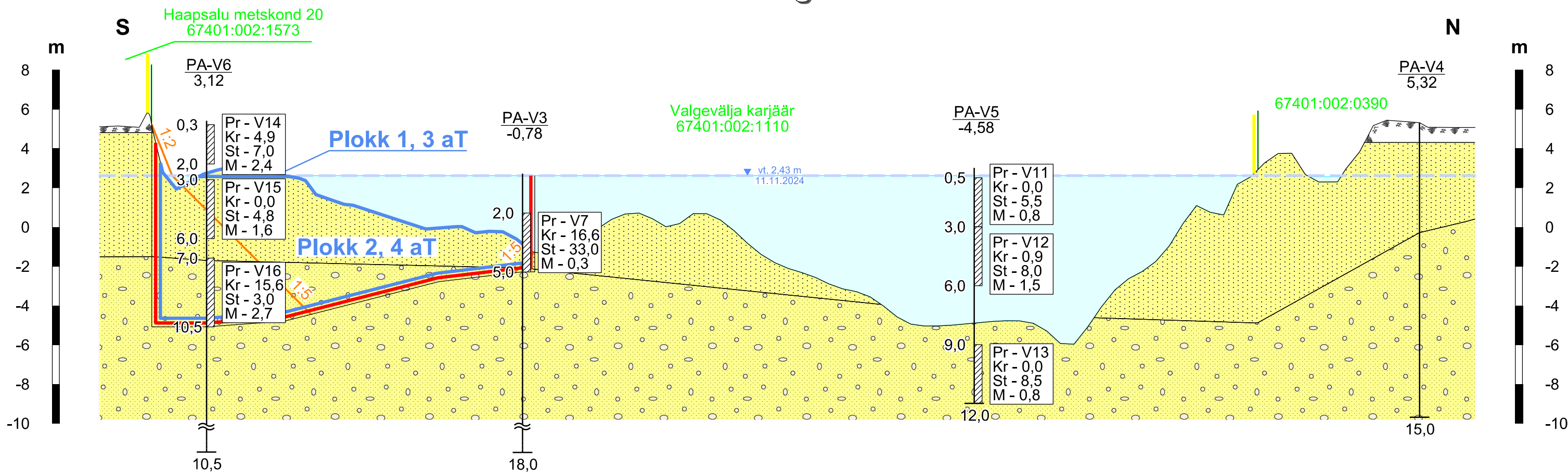
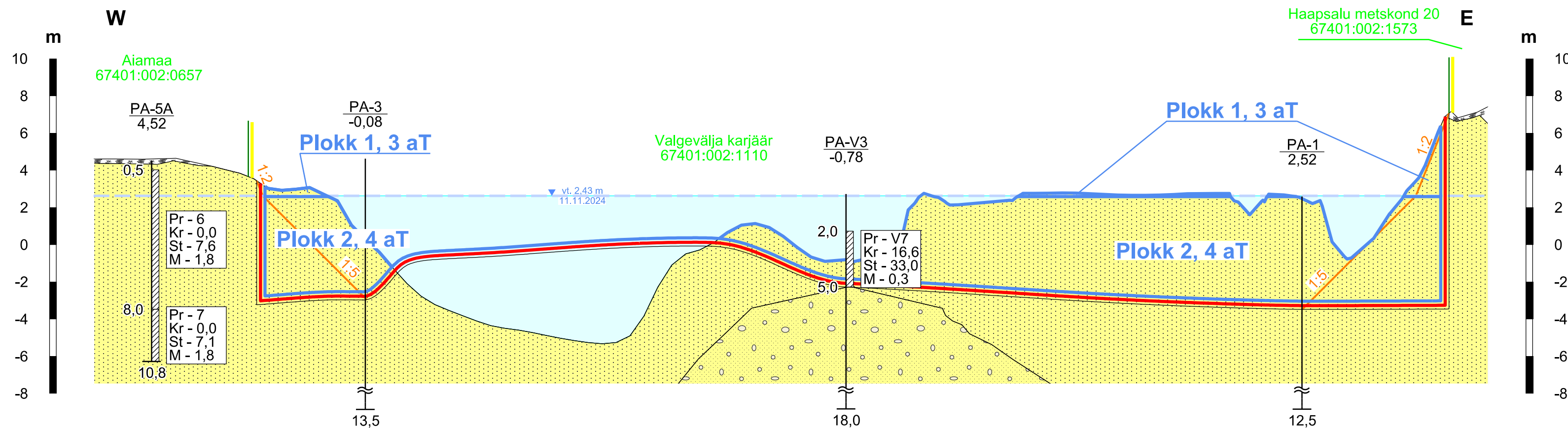


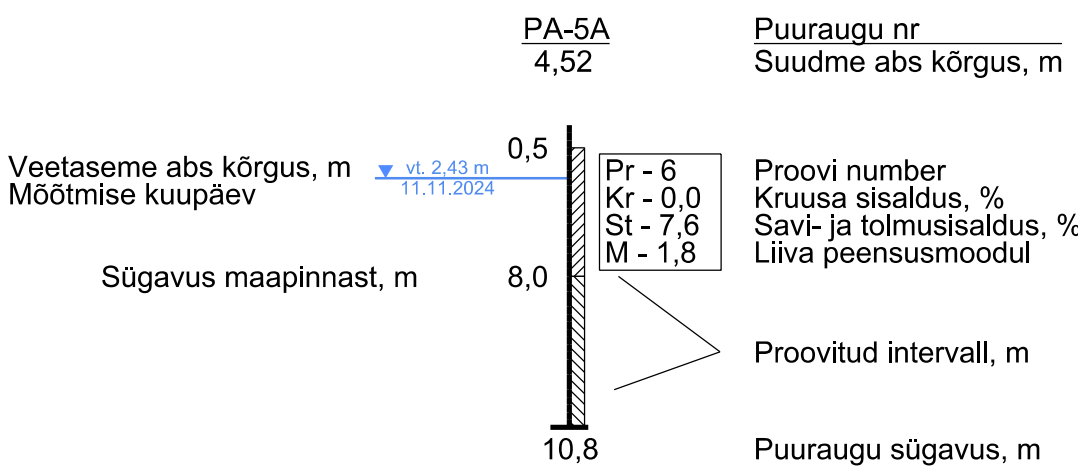
Läbilõige I-I'



Läbilõige II-II'



- Mäeeraldise piir  
— Mäeeraldise teenindusmaa piir  
— Ploki piir (aT - aktiivne tarbevaru)  
1:2 Nõlvaterik ja selle nõlvus  
Valgevälja karjäär 67401:002:1110  
Katastriüksuse nimi, piir ja tunnus  
Keskmine uuringuaegne ja eeldatav  
kaevandamisjärgne veetase (abs 2,4 m)  
Kasvukiht  
Väga peene- kuni peeneteraline liiv  
Kruusakas, rahnudega liiv



Märkused:

- Kõrgused EH2000 süsteemis.
- Läbilõigete koostamisel on kasutatud:
  - Valgevälja liivamaardla Valgevälja liivakarjääri markseiderimõõdistamise seletuskiri (varu seisuga 11.11.2025) (OÜ Inseneribüroo STEIGER, töö nr 24/5070).
- Kasutatud tarkvara: Bentley PowerCivil for Baltics V8i (litsents: 70000661800020).

Objekti nimetus ja aadress		Joonise sisu	
Valgevälja liivakarjäär Haapsalu linn, Lääne maakond		Geoloogilised läbilõiked I-I' ... II-II'	
Loa omanik	AS TREV-2 Grupp Mäealuse tn 2/4, 12618 Tallinn trev2@trev2.ee	(esindaja nimi ja allkiri) /Allkirjastatud digitaalselt/	Graafliline lisa 2/3
			Mõõtkava H 1 : 1000 V 1 : 200
Steiger	OÜ Inseneribüroo STEIGER Männiku tee 104, 11216 Tallinn +372 668 1011, info@steiger.ee	Koostas Hendrik Klaas /Allkirjastatud digitaalselt/	Kuupäev 15.12.2025
		Kinnitas Erki Vaguri /Allkirjastatud digitaalselt/	Töö nr 25/5396